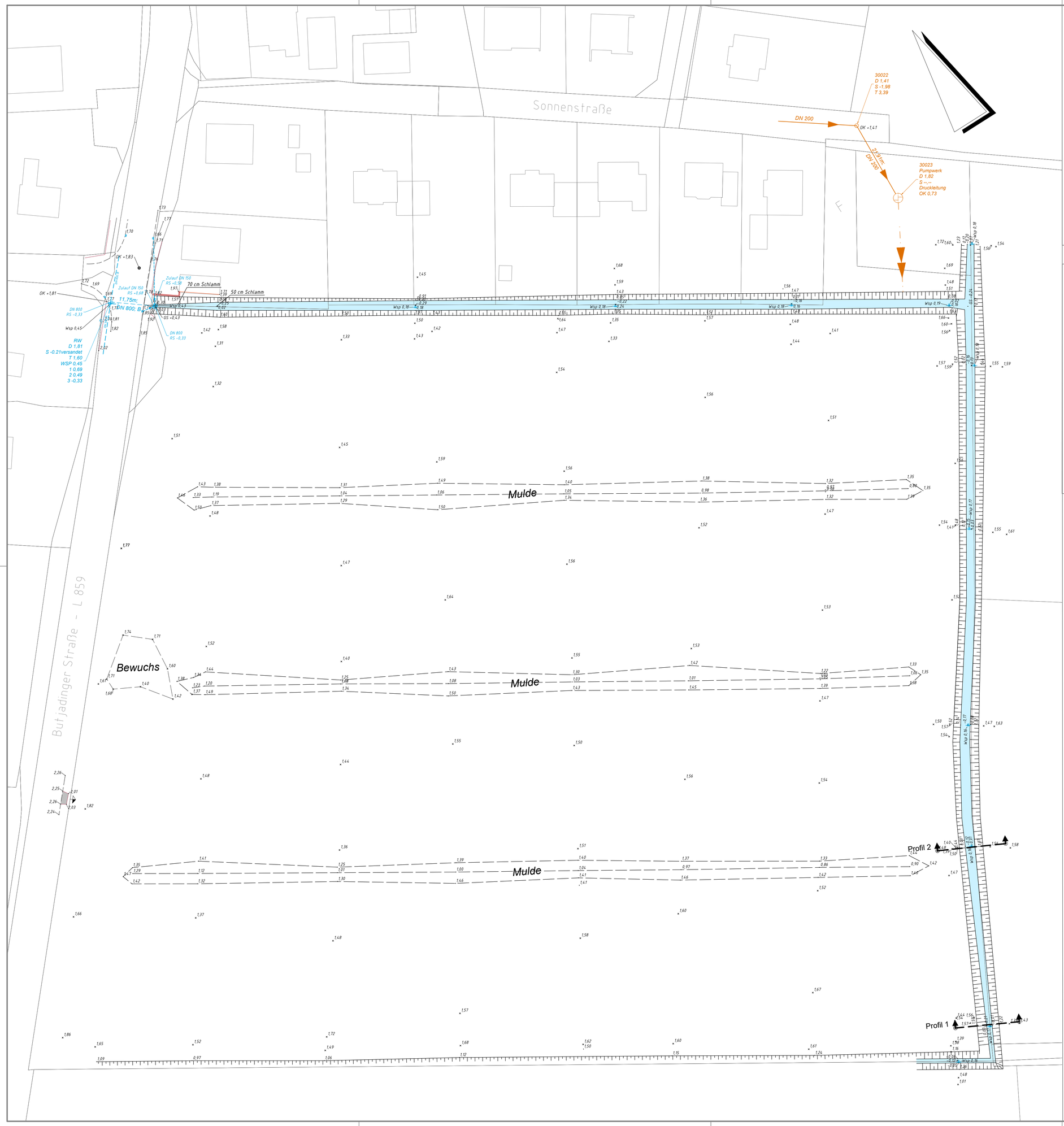

Grabenprofil 1

M = 1 : 200 / 200

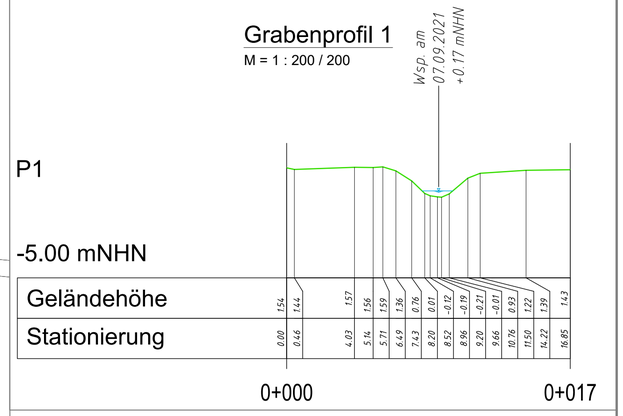

Grabenprofil 2

M = 1 : 200 / 200

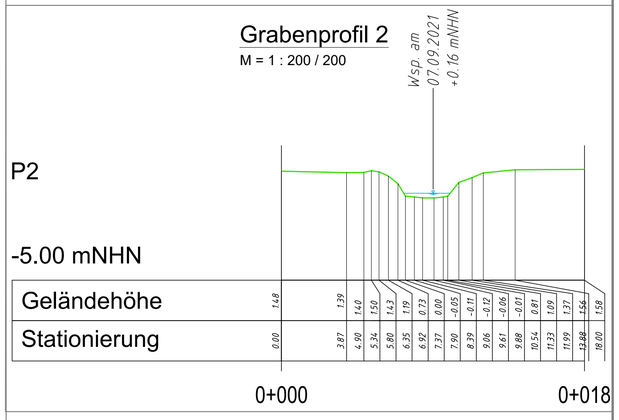

LEGENDE

- Geländepunkt auf NHN
- Höhenpunkt
- Schachtdeckel
- Regenwasserschacht
- Schmutzwasserschacht
- Pumpwerk
- Rohrsohle
- Strasseneinlauf
- Zufahrt
- Wasserspiegel
- Fahrbahnrand
- Gehweg
- Mauer
- Böschung
- Geländer
- Gebäude
- Rohrdurchlaß
- Regenwasserkanal
- Schmutzwasserkanal
- 20,00m; DN 300 B — vorh. Regenwasserkanal mit Länge, Nennweite, Material
- R1 D 10,00 S 8,00 T 2,00 — vorh. Regenwasserschacht mit Bezeichnung, Deckelhöhe, Sohlhöhe, Tiefe
- 20,00m; DN 200 Stzg — vorh. Schmutzwasserkanal mit Länge, Nennweite, Material
- S1 D 10,00 S 8,00 T 2,00 — vorh. Schmutzwasserschacht mit Bezeichnung, Deckelhöhe, Sohlhöhe, Tiefe
- vorh. Abwasserdruckrohrleitung

Höhenbezug: Höhenstatus GPS
Höhensystem: DHHN 2016
Koordinatensystem: ETRS/UTM-32N

Quelle: Auszug aus den Geobasisdaten der Niedersächsischen Vermessungs- und Katasterverwaltung.
Nachdruck oder Vervielfältigung nur mit Genehmigung des Eigentümers.

LGLN

Die Flurstücksgrenzen wurden nachrichtlich aus der digitalen (automatisierten) Liegenschaftskarte (ALK) übernommen, Abweichungen zur tatsächlichen Lage der Flurstücksgrenzen sind daher nicht vollständig auszuschließen.

Nr.	Art der Änderung	Datum	Name	Zeichen

Planung:
Ingenieurbüro Börjes GmbH & Co. KG
26655 Westerstede
Wilhelm-Geiler-Straße 7
wst@boerjes.de
Tel.: 0 44 88 / 83 02-0
Fax: 0 44 88 / 83 02-70
http://www.boerjes.de

Projekt-Nr.: 221.067

	Datum	Name	Zeichen
bearbeitet	November 2021	Gentner	Ge
gezeichnet	November 2021	Bremer	Br
geprüft	November 2021	Janssen	Ja

Auftraggeber:
Frank Francksen
Ruhwarder Str. 30
26969 Butjadingen

Unterlage: 3
Blatt Nr.:
Reg. Nr.:

	Datum	Zeichen
geprüft		

Vorhaben:
Bebauungsplan Nr. 188
in Ruhwarden

Bestandsplan

Maßstab 1 : 500

Plotdatum: 02.11.2021

O:\221067W-FRANCKSEN - EK B-Plan 188 Ruhwarden\01 ACAD\Bestandsplan.dwg